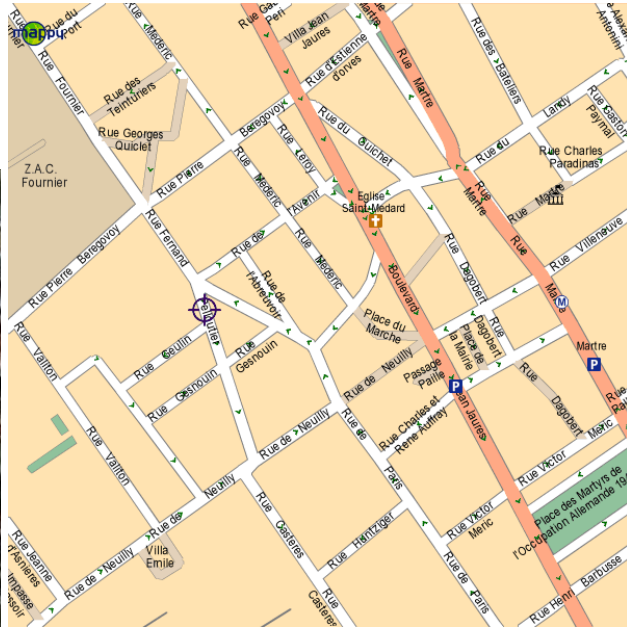



Plan d'accès au Lycée Hôtelier Auffray

<http://www.lyc-auffray-clichy.ac-versailles.fr/plan.htm>

Adresse : 23 rue Fernand Pelloutier - Clichy (92)

Vue aérienne du lycée et plan de quartier

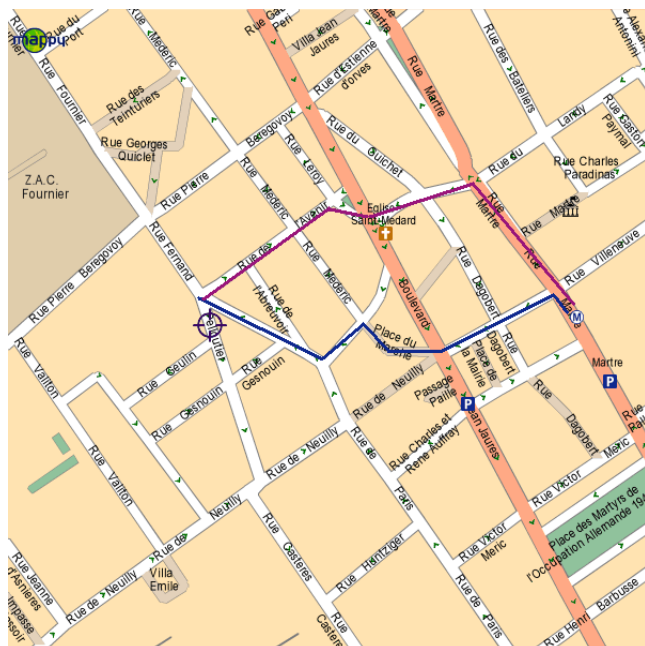


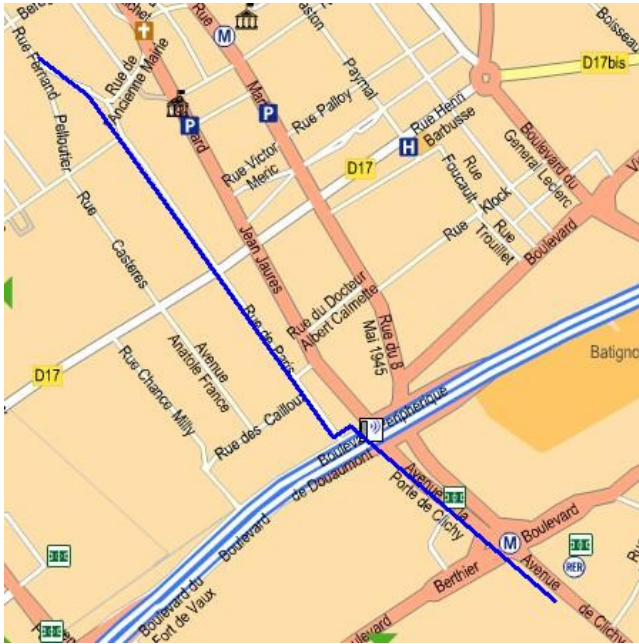
Plan Lycée-Metro

Metro : Ligne 13 - Station : Mairie de Clichy - Zone 2



Plan du trajet Station Mairie de Clichy – Lycée environ 5 minutes à pieds





Plan Lycée-RER

RER : Ligne C - Station : Porte de Clichy - Zone 1
Plan du trajet Station Porte de Clichy - Lycée

environ 15 minutes à pieds

Il est préférable de prendre le métro porte de clichy et sortir à la station mairie de Clichy [voir plan métro](#)

Plan Lycée-Gare SNCF

Lignes desservant cette gare :

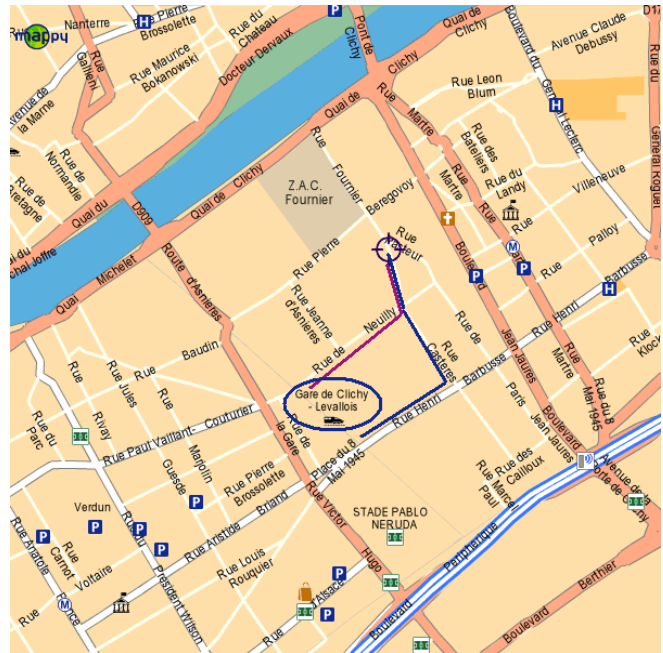
Ligne SNCF Ile-de-France : Gisors<->Gare St Lazare

Ligne SNCF Ile-de-France : Cergy-le-Haut<->Gare St Lazare

Ligne SNCF Ile-de-France : Versailles-Rive Droite<->Gare St Lazare

Plan du trajet Gare Clichy Levallois - Lycée

environ 10 minutes à pieds



Par le BUS

Lignes desservant le lycée :

Ligne 174 : GARE DE SAINT DENIS-RER-TRAMWAY/LA DEFENSE-METRO-RER-TRAMWAY

- direction GARE DE SAINT DENIS - arrêt Mairie de Clichy ([plan](#)) environ 3 minutes à pieds
- direction La défense - arrêt Mairie de Clichy ([plan](#)) environ 2 minutes à pieds

Ligne 54 : GABRIEL PERI-METRO/PORTE D'AUBERVILLIERS

- direction PORTE D'AUBERVILLIERS - arrêt Mairie de Clichy ([plan](#)) environ 3 minutes à pieds
- direction GABRIEL PERI - arrêt Mairie de Clichy ([plan](#)) environ 2 minutes à pieds

Ligne HB : SAINT-OUEN RER/GABRIEL PERI-METRO

- direction SAINT-OUEN RER - arrêt Mairie de Clichy-Landy Martre ([plan](#)) environ 2 minutes à pieds
- direction GABRIEL PERI - arrêt Mairie de Clichy ([plan](#)) environ 3 minutes à pieds.